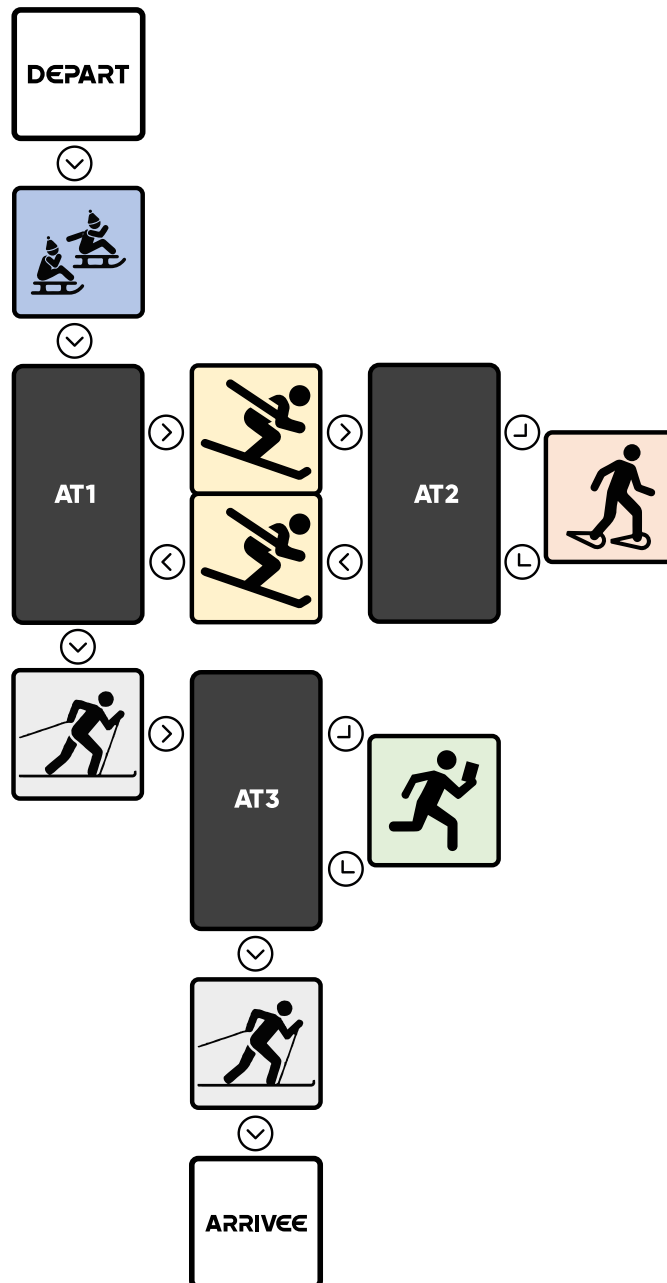









# COURSE LOGISTIC PLANNER

V1.4 17/01/2022


NE SERA PAS IMPRIM  POUR LA COURSE ET SERA MIS A JOURS R GULI REMENT  
WILL NOT BE PRINTED FOR THE RACE AND WILL BE UPDATED REGULARLY



	<b>LUGE</b>
	<b>SKI ALPIN</b>
	<b>RAQUETTES</b>
	<b>SKI DE FOND</b>
	<b>COURSE D'ORIENTATION</b>

**AT = ZONE DE TRANSITION**

## DEPART

<b>SECTION 1</b>				<b>COURT :</b> 2 KM 0 D+
	LUGE AUTORISE UNIQUEMENT :	CASQUE OBLIGATOIRE SUR TOUTE LA SECTION  NORME 1077 OU 1078	DÉPART EN MASSE AU SIGNAL	<b>LONG :</b> 2 KM 0 D+
<b>TYPE DE CARTE :</b>	<b>MATERIEL OBLIGATOIRE :</b>		<b>PENALITE :</b>	
IGN	TOUTES LES SECTIONS + LUGE			

## ZONE DE TRANSITION 1


SE TROUVE DANS LA ZONE :




VOUS QUITTEZ LA ZONE DE TRANSITION AVEC :




POSSIBILITÉ D'EMPORTER  
AVEC VOUS UN  
RAVITAILLEMENT ET DE  
LE LAISSER DANS LA ZONE  
SUIVANTE : AT2

<b>SECTION 2</b>			<b>COURT :</b> 2,4 KM 0 D+
	CASQUE OBLIGATOIRE SUR TOUTE LA SECTION  NORME 1077 OU 1078		<b>LONG :</b> 2,4 KM 0 D+
<b>TYPE DE CARTE :</b>	<b>MATERIEL OBLIGATOIRE :</b>	<b>PENALITE :</b>	
IGN	TOUTES LES SECTIONS + SKI ALPIN		



<b>ZONE DE TRANSITION 2</b>				
<b>SE TROUVE DANS LA ZONE :</b>				
		POSSIBILITÉ DE LAISSER UN RAVITAILLEMENT DANS LA ZONE		
<b>VOUS QUITTEZ LA ZONE DE TRANSITION AVEC :</b>				
				

<b>SECTION 3</b>			<b>COURT :</b> 2,6 KM 150 D+
	<p>ORDRE LIBRE</p> <p>LE TEMPS IMPARTI SERA ADAPTE EN FONCTION DE L'ENNEIGEMENT</p>		<b>LONG :</b> 5,6 KM 350 D+
<b>TYPE DE CARTE :</b>	<b>MATERIEL OBLIGATOIRE :</b>	<b>PENALITE :</b>	
IOF	TOUTES LES SECTIONS + RAQUETTES		


<b>ZONE DE TRANSITION 2</b>				
<b>SE TROUVE DANS LA ZONE :</b>				
				
<b>VOUS QUITTEZ LA ZONE DE TRANSITION AVEC :</b>				
		<p>NE RIEN LAISSER DANS LA ZONE, VOUS N'Y REVIENDREZ PLUS</p>		

<b>SECTION 4</b>			<b>COURT :</b> 3 KM 0 D+
	CASQUE OBLIGATOIRE SUR TOUTE LA SECTION  NORME 1077 OU 1078		<b>LONG :</b> 3,5 KM 0 D+
<b>TYPE DE CARTE :</b>	<b>MATERIEL OBLIGATOIRE :</b>	<b>PENALITE :</b>	
PLAN	TOUTES LES SECTIONS + SKI ALPIN		

<b>ZONE DE TRANSITION 1 BIS</b>				
<b>SE TROUVE DANS LA ZONE :</b>				
				
<b>VOUS QUITTEZ LA ZONE DE TRANSITION AVEC :</b>				
				

<b>SECTION 5</b>			<b>COURT :</b> 3,5 KM 100 D+
			<b>LONG :</b> 9 KM 300 D+
<b>TYPE DE CARTE :</b>	<b>MATERIEL OBLIGATOIRE :</b>	<b>PENALITE :</b>	
IOF	TOUTES LES SECTIONS + SKI DE FOND		



<b>ZONE DE TRANSITION 3</b>				
<b>SE TROUVE DANS LA ZONE :</b>				
				
<b>VOUS QUITTEZ LA ZONE DE TRANSITION AVEC :</b>				
				

<b>SECTION 6</b>			<b>COURT :</b> 3 KM 50 D+
			<b>LONG :</b> 3,5 KM 50 D+
<b>TYPE DE CARTE :</b>	<b>MATERIEL OBLIGATOIRE :</b>	<b>PENALITE :</b>	
PHOTO	TOUTES LES SECTIONS + CO		

<b>ZONE DE TRANSITION 3</b>				
<b>SE TROUVE DANS LA ZONE :</b>				
				
<b>VOUS QUITTEZ LA ZONE DE TRANSITION AVEC :</b>				
		NE RIEN LAISSER DANS LA ZONE, VOUS N'Y REVIENDREZ PLUS		





<b>SECTION 7</b>			<b>COURT :</b> <b>1 KM</b> <b>30 D+</b>
			<b>LONG :</b> <b>2 KM</b> <b>70 D+</b>
<b>TYPE DE CARTE :</b>	<b>MATERIEL OBLIGATOIRE :</b>	<b>PENALITE :</b>	
IOF	TOUTES LES SECTIONS + SKI DE FOND		

**ARRIVEE**